

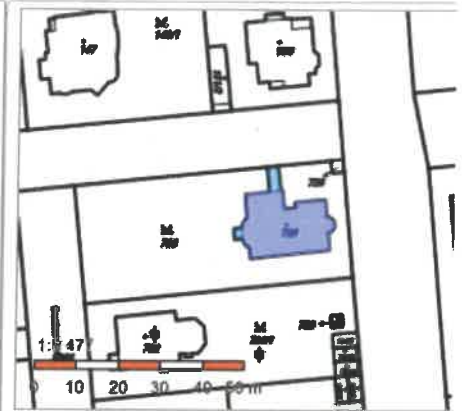


**IDENTIFIKACE VĚCI**  
**(výpis z KN, snímek, fotodokumentace, PENB)**

- Informace o pozemku parcelní číslo 725 (zastavěná plocha a nádvoří) v k. ú. Bubeneč, obec Praha
- Informace o pozemku parcelní číslo 728/1 (zeleň - ostatní plocha) v k. ú. Bubeneč, obec Praha
- Informace o pozemku parcelní číslo 726 (ostatní plocha) v k. ú. Bubeneč, obec Praha
- Fotodokumentace
- Situační plánec nebytových prostor v suterénu objektu č. p. 339, Na Zátorce 10, Praha 6 (budova je umístěna na pozemku parcelní číslo 725 v k. ú. Bubeneč, obec Praha)
- Průkaz energetické náročnosti budovy

## Informace o pozemku

Parcelní číslo:	<a href="#">725</a>
Obec:	<a href="#">Praha [5547821]</a>
Katastrální území:	<a href="#">Bubeneč [730106]</a>
Číslo LV:	<a href="#">21</a>
Výměra [m <sup>2</sup> ]:	286
Typ parcely:	Parcela katastru nemovitostí
Mapový list:	DKM
Určení výměry:	Ze souřadnic v S-JTSK
Druh pozemku:	zastavěná plocha a nádvoří



## Součástí je stavba

Budova s číslem popisným:	<a href="#">Bubeneč [4900241]</a> ; č. p. 339; objekt k bydlení
Stavba stojí na pozemku:	p. č. <a href="#">725</a>
Stavební objekt:	<a href="#">č. p. 339</a>
Ulice:	<a href="#">Na Zátorce</a> , <a href="#">Suchardova</a> , <a href="#">U Vorlíků</a>
Adresní místa:	<a href="#">Na Zátorce 339/10</a> , <a href="#">Suchardova 339/4</a> , <a href="#">U Vorlíků 339/11</a>

## Vlastníci, jiní oprávnění

Vlastnické právo	Podíl
Česká republika,	
Příslušnost hospodařit s majetkem státu	Podíl
Diplomatický servis, Václavské náměstí 816/49, Nové Město, 11000 Praha 1	

## Způsob ochrany nemovitosti

Název
pam. zóna - budova, pozemek v památkové zóně
památkově chráněné území

## Seznam BPEJ

Parcela nemá evidované BPEJ.

## Omezení vlastnického práva

Nejsou evidována žádná omezení.

## Jiné zápisy

Nejsou evidovány žádné jiné zápisy.

Řízení, v rámci kterých byl k nemovitosti zapsán cenový údaj

Nemovitost je v územním obvodu, kde státní správu katastru nemovitostí ČR vykonává [Katastrální úřad pro hlavní město Prahu, Katastrální pracoviště Praha](#)

Zobrazené údaje mají informativní charakter. Platnost k 06.01.2020 12:00:00.

## Informace o pozemku

Parcelní číslo:	<a href="#">726</a>
Obec:	<a href="#">Praha [5547821]</a>
Katastrální území:	<a href="#">Bubeneč [730106]</a>
Číslo LV:	<a href="#">21</a>
Výměra [m <sup>2</sup> ]:	217
Typ parcely:	Parcela katastru nemovitostí
Mapový list:	DKM
Určení výměry:	Ze souřadnic v S-JTSK
Způsob využití:	zeleň
Druh pozemku:	ostatní plocha



## Vlastníci, jiní oprávnění

Vlastnické právo	Podíl
Česká republika,	
Příslušnost hospodařit s majetkem státu	Podíl
Diplomatický servis, Václavské náměstí 816/49, Nové Město, 11000 Praha 1	

## Způsob ochrany nemovitosti

Název
pam. zóna - budova, pozemek v památkové zóně
památkově chráněné území

## Seznam BPEJ

Parcela nemá evidované BPEJ.

## Omezení vlastnického práva

Nejsou evidována žádná omezení.

## Jiné zápisy

Nejsou evidovány žádné jiné zápisy.

Řízení, v rámci kterých byl k nemovitosti zapsán cenový údaj

Nemovitost je v územním obvodu, kde státní správu katastru nemovitostí ČR vykonává [Katastrální úřad pro hlavní město Prahu, Katastrální pracoviště Praha](#)

Zobrazené údaje mají informativní charakter. Platnost k 09.01.2020 12:00:00.

## Informace o pozemku

Parcelní číslo:	<a href="#">728/1</a>
Obec:	<a href="#">Praha [554782]</a>
Katastrální území:	<a href="#">Bubeneč [730106]</a>
Číslo LV:	<a href="#">21</a>
Výměra [m <sup>2</sup> ]:	1226
Typ parcely:	Parcela katastru nemovitostí
Mapový list:	DKM
Určení výměry:	Ze souřadnic v S-JTSK
Způsob využití:	zeleň
Druh pozemku:	ostatní plocha



## Vlastníci, jiní oprávnění

Vlastnické právo	Podíl
Česká republika, Příslušnost hospodařit s majetkem státu	Podíl
Diplomatický servis, Václavské náměstí 816/49, Nové Město, 11000 Praha 1	

## Způsob ochrany nemovitosti

Název
pam. zóna - budova, pozemek v památkové zóně
památkově chráněné území

## Seznam BPEJ

Parcela nemá evidované BPEJ.

## Omezení vlastnického práva

Nejsou evidována žádná omezení.

## Jiné zápisy

Nejsou evidovány žádné jiné zápisy.

Řízení, v rámci kterých byl k nemovitosti zapsán cenový údaj

Nemovitost je v územním obvodu, kde státní správu katastru nemovitostí ČR vykonává [Katastrální úřad pro hlavní město Prahu, Katastrální pracoviště Praha](#)

Zobrazené údaje mají informativní charakter. Platnost k 09.01.2020 12:00:00.

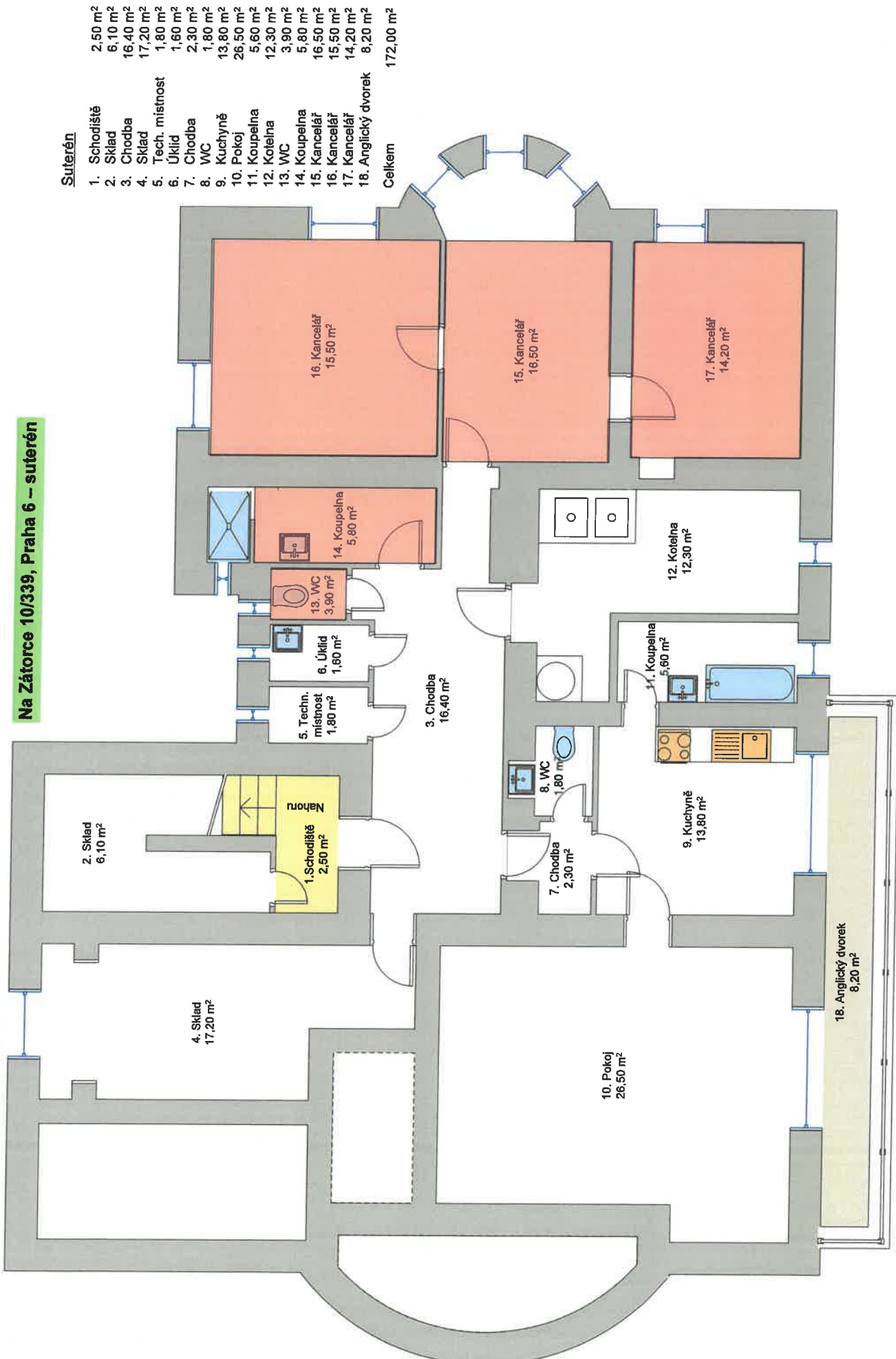
Na Zátorce 339/10, Praha 6 - Bubeneč







**Na Zátorce 10/339, Praha 6 – suterén**
















**Suterén**

1. Schodiště 2,50 m<sup>2</sup>
  2. Sklad 6,10 m<sup>2</sup>
  3. Chodba 16,40 m<sup>2</sup>
  4. Sklad 17,20 m<sup>2</sup>
  5. Techn. místnost 1,80 m<sup>2</sup>
  6. Úklid 1,60 m<sup>2</sup>
  7. Chodba 2,30 m<sup>2</sup>
  8. WC 1,80 m<sup>2</sup>
  9. Kuchyně 13,80 m<sup>2</sup>
  10. Pokoj 26,50 m<sup>2</sup>
  11. Koupelna 5,60 m<sup>2</sup>
  12. Kotelna 12,30 m<sup>2</sup>
  13. WC 3,90 m<sup>2</sup>
  14. Koupelna 5,60 m<sup>2</sup>
  15. Kancelář 16,50 m<sup>2</sup>
  16. Kancelář 15,50 m<sup>2</sup>
  17. Kancelář 14,20 m<sup>2</sup>
  18. Anglický dvorek 8,20 m<sup>2</sup>
- Celkem 172,00 m<sup>2</sup>**



# PRŮKAZ ENERGETICKÉ NÁROČNOSTI BUDOVY

Typ budovy, místní označení: Administrativní budova		Hodnocení budovy		
Adresa budovy: Na Zátorce 339/10, Praha 6		stávající stav	po realizaci doporučení	
Celková podlahová plocha $A_c$ : 854.2 m <sup>2</sup>				
<62				
62				
123				
124				
179				
180				
236				
237				
293				
294				
345				
>345				
Měrná vypočtená roční spotřeba energie v kWh/(m <sup>2</sup> .rok)		206	0	
Celková vypočtená roční dodaná energie v GJ		633,2	0,0	
Podíl dodané energie připadající na [%]:				
Vytápění	Chlazení	Větrání	Teplá voda	Osvětlení
90,4	0,2	0,1	4,8	4,5
Doba platnosti průkazu :		08.02.2023		
Průkaz vypracoval		Jméno a příjmení : Ing. Jakub Huml Osvědčení č. : 0411 Datum vypracování : 08.02.2013		