



IDENTIFIKACE VĚCI
(výpis z KN, snímek, fotodokumentace)

- Informace o pozemku parcelní číslo 725 (zastavěná plocha a nádvoří) v k. ú. Bubeneč, obec Praha
- Informace o pozemku parcelní číslo 726 (ostatní plocha - zeleň) v k. ú. Bubeneč, obec Praha
- Informace o pozemku parcelní číslo 728/1 (ostatní plocha - zeleň) v k. ú. Bubeneč, obec Praha
- Průkaz energetické náročnosti budovy
- Plánek prostor ve 2. nadzemním podlaží objektu č. p. 339, Na Zátorce 10, Praha 6 (budova je umístěna na pozemku parcelní číslo 725 v k. ú. Bubeneč, obec Praha) o podlahové ploše 116,95 m².

Informace o pozemku

Parcelní číslo:	725
Obec:	Praha (554782)
Katastrální území:	Bubeneč (730106)
Číslo LV:	21
Výměra [m ²]:	286
Typ parcely:	Parcela katastru nemovitostí
Mapový list:	DKM
Určení výměry:	Ze souřadnic v S-JTSK
Druh pozemku:	zastavěná plocha a nádvoří



Součástí je stavba

Budova s číslem popisným:	Bubeneč (490024) ; č. p. 339; objekt k bydlení
Stavba stojí na pozemku:	p. č. 725
Stavební objekt:	č. p. 339
Ulice:	Na Zátorce , Suchardova , U Vorlíků
Adresní místa:	Na Zátorce 339/10 , Suchardova 339/4 , U Vorlíků 339/11

Vlastníci, jiní oprávnění

Vlastnické právo	Podíl
Česká republika	
Příslušnost hospodařit s majetkem státu	Podíl
Diplomatický servis, Václavské náměstí 816/49, Nové Město, 11000 Praha 1	

Způsob ochrany nemovitosti

Název
pam. zóna - budova, pozemek v památkové zóně
památkově chráněné území

Seznam BPEJ

Parcela nemá evidované BPEJ.

Omezení vlastnického práva

Nejsou evidována žádná omezení.

Jiné zápisy

Nejsou evidovány žádné jiné zápisy.

☞ Řízení, v rámci kterých byl k nemovitosti zapsán cenový údaj

Nemovitost je v územním obvodu, kde státní správu katastru nemovitostí ČR vykonává [Katastrální úřad pro hlavní město Prahu, Katastrální pracoviště Praha](#)

Zobrazené údaje mají informativní charakter. Platnost dat k 18.09.2023 09:00.

Informace o pozemku

Parcelní číslo:	728/1
Obec:	Praha (554782)
Katastrální území:	Bubeneč (730106)
Číslo LV:	21
Výměra [m ²]:	1226
Typ parcely:	Parcela katastru nemovitostí
Mapový list:	DKM
Určení výměry:	Ze souřadnic v S-JTSK
Způsob využití:	zeleň
Druh pozemku:	ostatní plocha



Způsob ochrany nemovitosti

Název:
pam. zóna - budova, pozemek v památkové zóně
památkově chráněné území

Seznam BPEJ

Parcela nemá evidované BPEJ.

Nemovitost je v územním obvodu, kde státní správu katastru nemovitostí ČR vykonává [Katastrální úřad pro hlavní město Prahu, Katastrální pracoviště Praha](#)

Zobrazené údaje mají informativní charakter. Platnost dat k 18.09.2023 09:00.

Informace o pozemku

Parcelní číslo:	726
Obec:	Praha (554782)
Katastrální území:	Bubeneč (730106)
Číslo LV:	21
Výměra [m ²]:	217
Typ parcely:	Parcela katastru nemovitostí
Mapový list:	DKM
Určení výměry:	Ze souřadnic v S-JTSK
Způsob využití:	zeleň
Druh pozemku:	ostatní plocha



Vlastníci, jiní oprávnění

Vlastnické právo	Podíl
Česká republika	
Příslušnost hospodařit s majetkem státním	Podíl
Diplomatický servis, Václavské náměstí 816/49, Nové Město, 11000 Praha 1	

Způsob ochrany nemovitosti

Název
pam. zóna - budova, pozemek v památkové zóně
památkově chráněné území

Seznam BPEJ

Parcela nemá evidované BPEJ.

Omezení vlastnického práva

Nejsou evidována žádná omezení.

Jiné zápisy

Nejsou evidovány žádné jiné zápisy.

☞ Řízení, v rámci kterých byl k nemovitosti zapsán cenový údaj









Nemovitost je v územním obvodu, kde státní správu katastru nemovitostí ČR vykonává [Katastrální úřad pro hlavní město Prahu, Katastrální pracoviště Praha](#)

Zobrazené údaje mají informativní charakter. Platnost dat k 18.09.2023 09:00.

1

2

PRŮKAZ ENERGETICKÉ NÁROČNOSTI BUDOVY

Typ budovy, místní označení: Administrativní budova		Hodnocení budovy		
Adresa budovy: Na Zátorce 339/10, Praha 6		stávající stav	po realizaci doporučení	
Celková podlahová plocha A_c : 854.2 m ²				
<62				
62				
123				
124				
179				
180				
236				
237				
293				
294				
345				
>345				
Měrná vypočtená roční spotřeba energie v kWh/(m ² .rok)		206	0	
Celková vypočtená roční dodaná energie v GJ		633,2	0,0	
Podíl dodané energie připadající na [%]:				
Vytápění	Chlazení	Větrání	Teplá voda	Osvětlení
90,4	0,2	0,1	4,8	4,5
Doba platnosti průkazu :		08.02.2023		
Průkaz vypracoval		Jméno a příjmení : Ing. Jakub Huml Osvědčení č. : 0411 Datum vypracování : 08.02.2013		

Na Zátorce 10/339, Praha 6 – 1. patro

1. patro

- 10. Chodba
- 11. Kuchyně
- 12. Balkon
- 13. Komora
- 14. WC
- 15. Balkon
- 16. Kancelář
- 17. Kancelář
- 21. Místnost

- 8,45 m²
- 12,70 m²
- 3,00 m²
- 3,20 m²
- 4,80 m²
- 11,70 m²
- 28,50 m²
- 40,20 m²
- 4,40 m²

CELKEM

116,95 m²



